

Territorio 5 - Faustino González

Problemas y Propuesta de Solución

Presentación realizada ante las autoridades
por mujeres y hombres líderes y dirigentes del
Territorio 5 – Faustino González, Talca.

Centro de Eventos Lircay, 27 de agosto 2014

Seguridad



Colegio abandonado



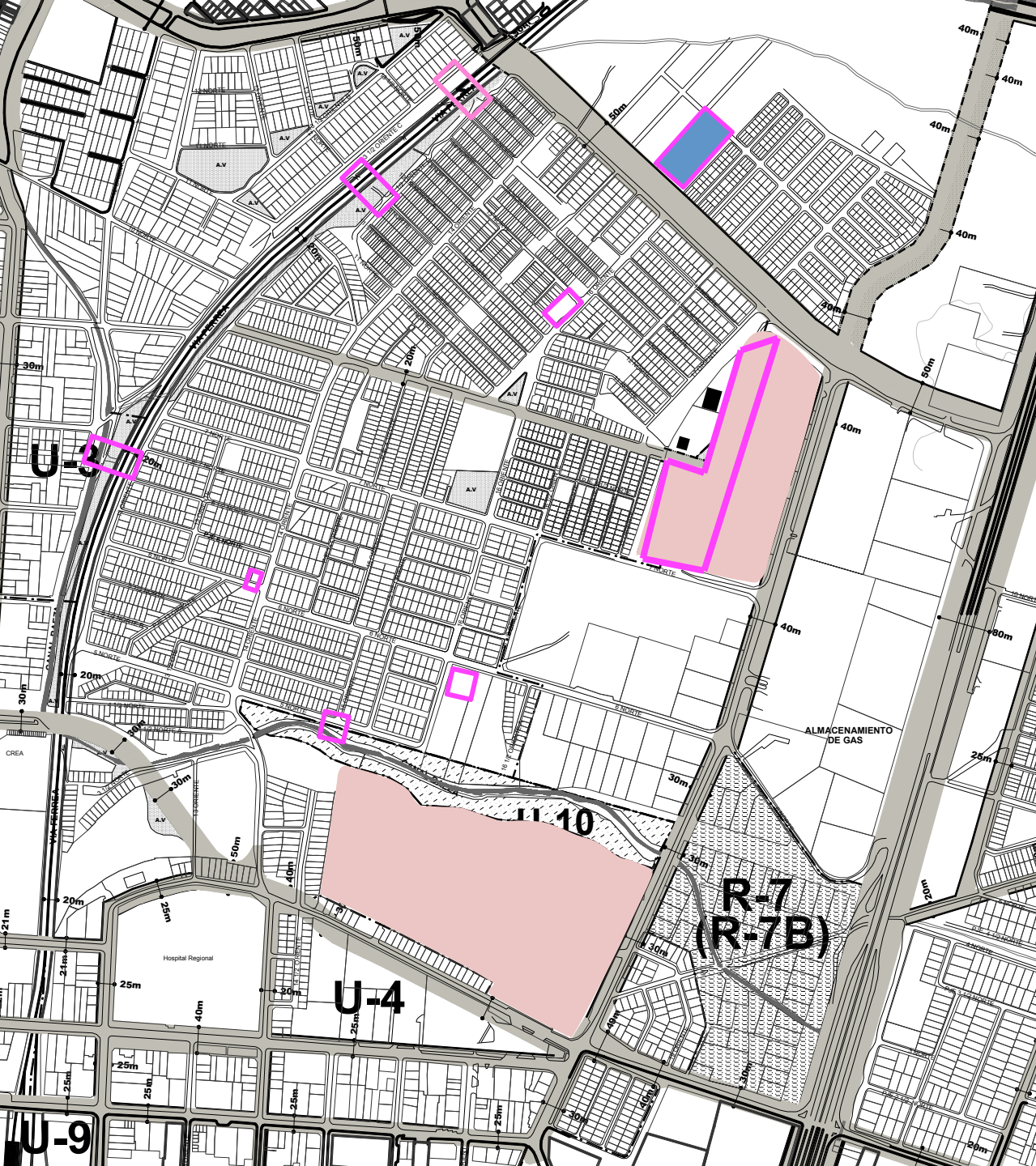
Foco delincuencia



Zonas inseguras



Vialidad proyectada PRC
Talca







Salud (problemas)



En relación a CESFAM:

Problemas con horas para pacientes

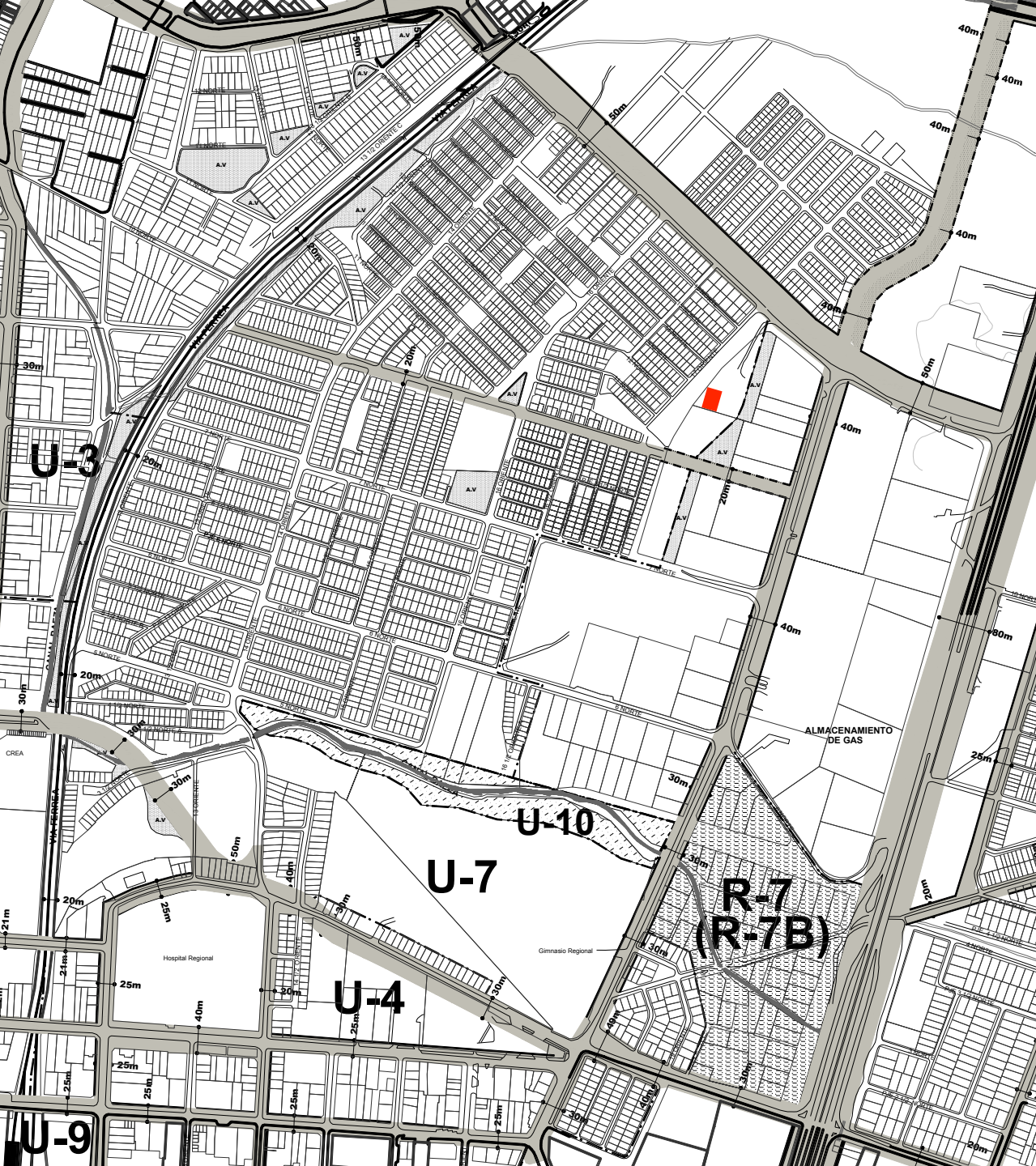
Disponibilidad de médicos especialistas 24 hrs.

Disponibilidad de medicamentos

Disponibilidad de médicos para salud mental



Vialidad proyectada PRC Talca



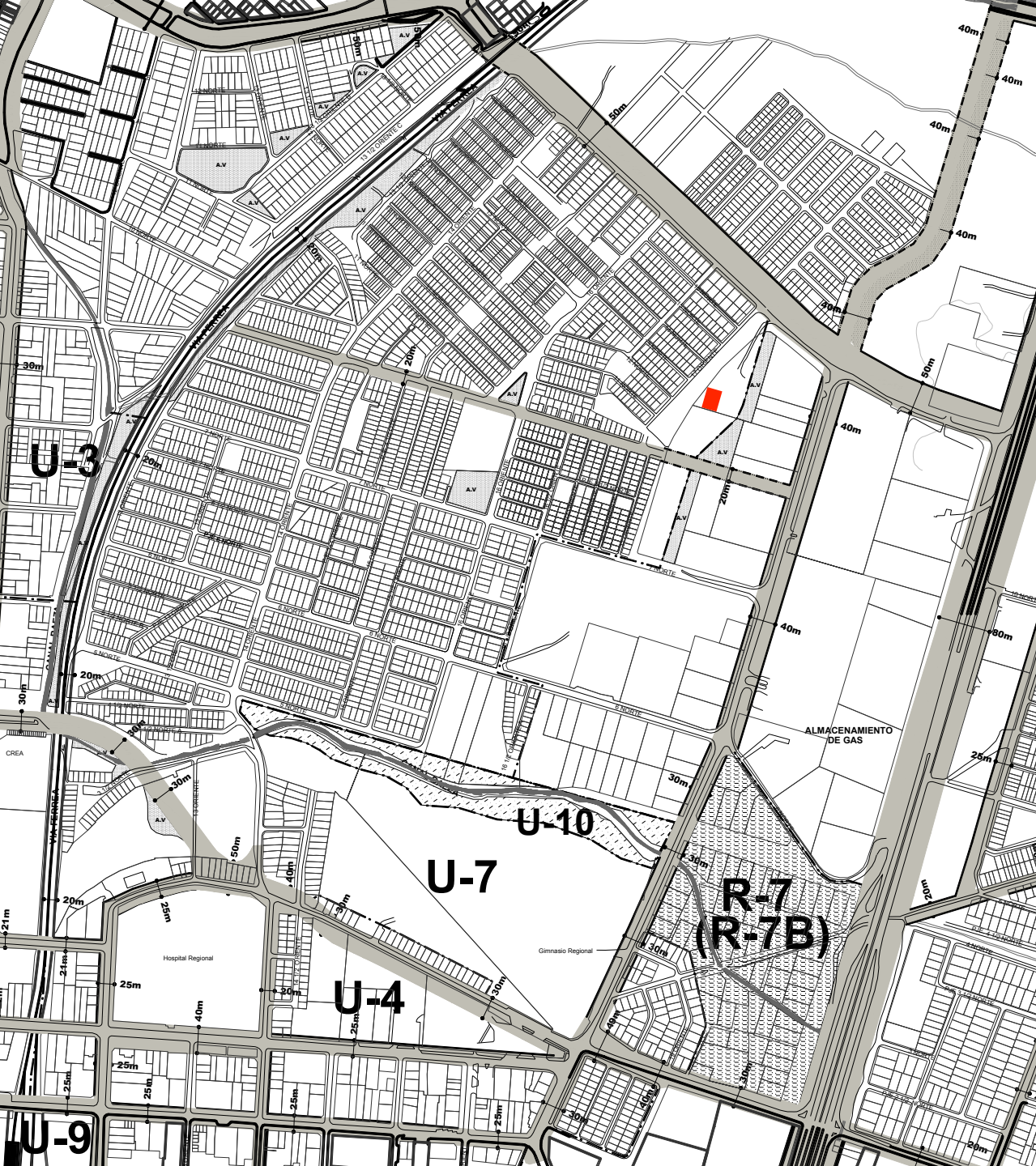
Salud (Propuestas)



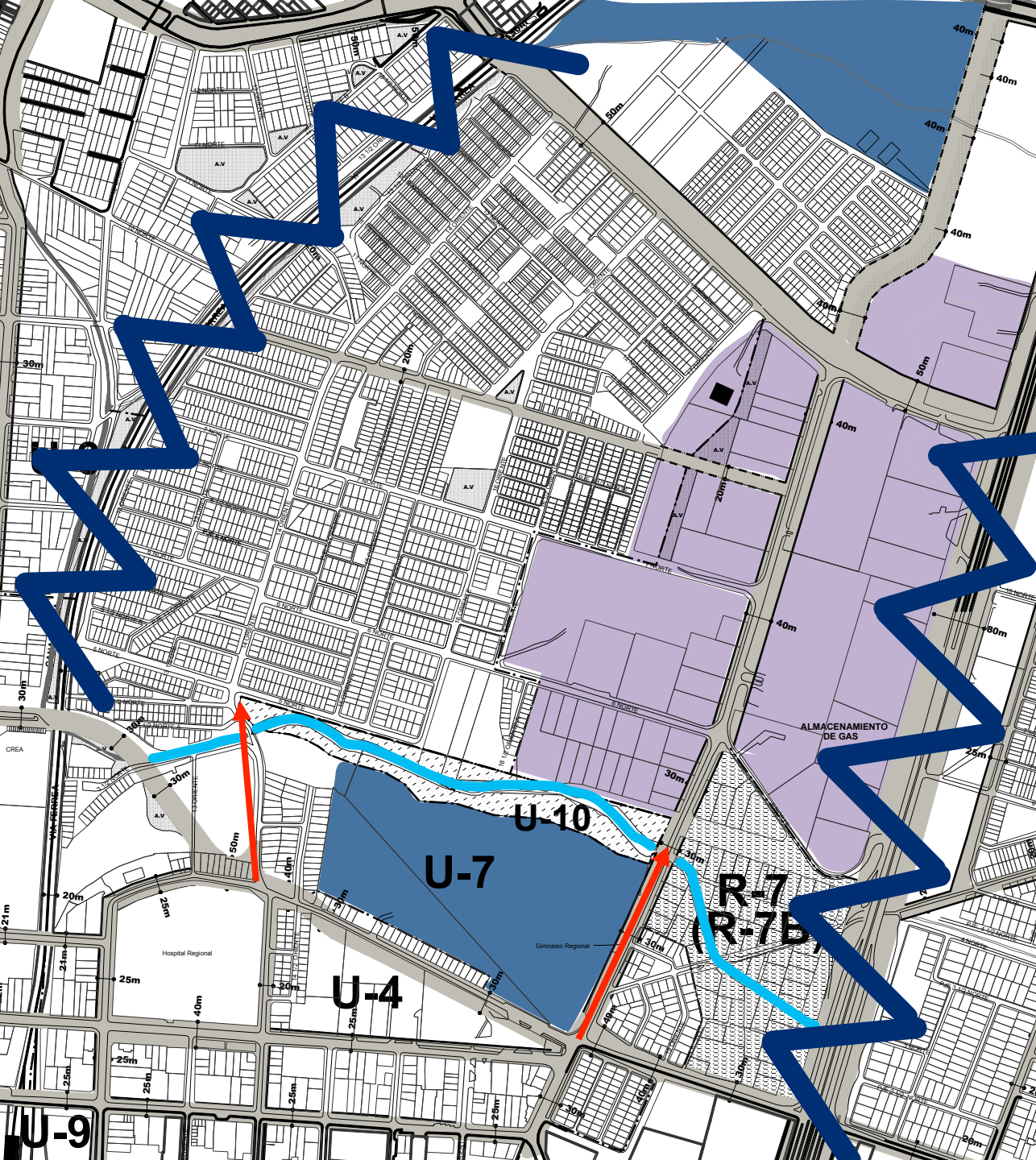
En relación a CESFAM:
+ horas para pacientes
+ médicos especialistas
24 hrs.
+ medicamentos
+ salud mental



Vialidad proyectada PRC
Talca



Conectividad (Problemas)



Fronteras de barrios por zonas no utilizadas o subutilizadas



Zona industrial



Fronteras de barrio por infraestructura de transporte. Vía férrea y Ruta 5



Canal Baeza



Actuales conexiones urbanas del barrio






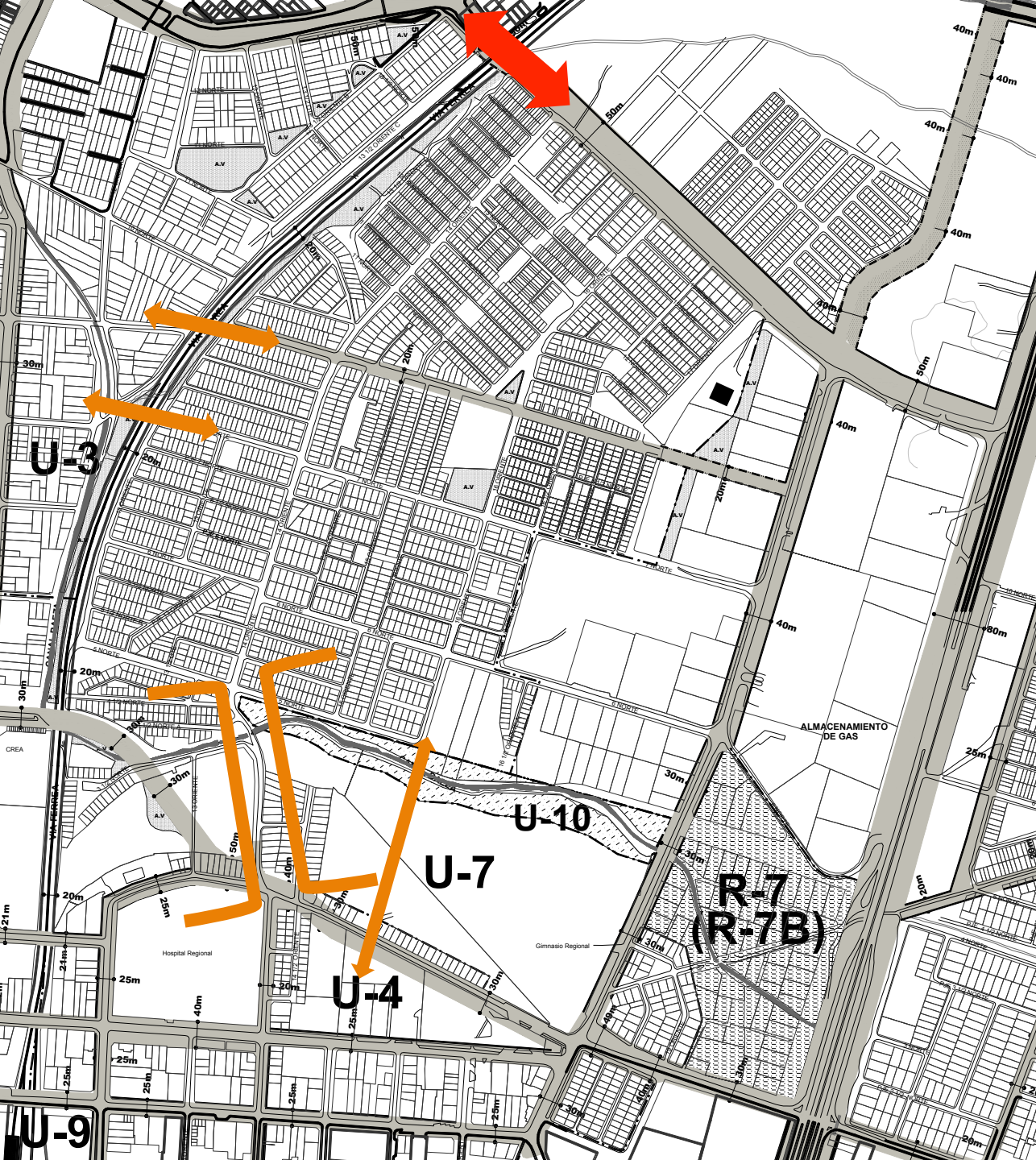
Vialidad proyectada PRC Talca






Conectividad (Propuestas)

-  Conectividad requerida que coincide con propuesta PRC Talca
-  Conectividad requerida que no coincide con propuesta PRMS
-  Vialidad proyectada PRC Talca








Medio Ambiente

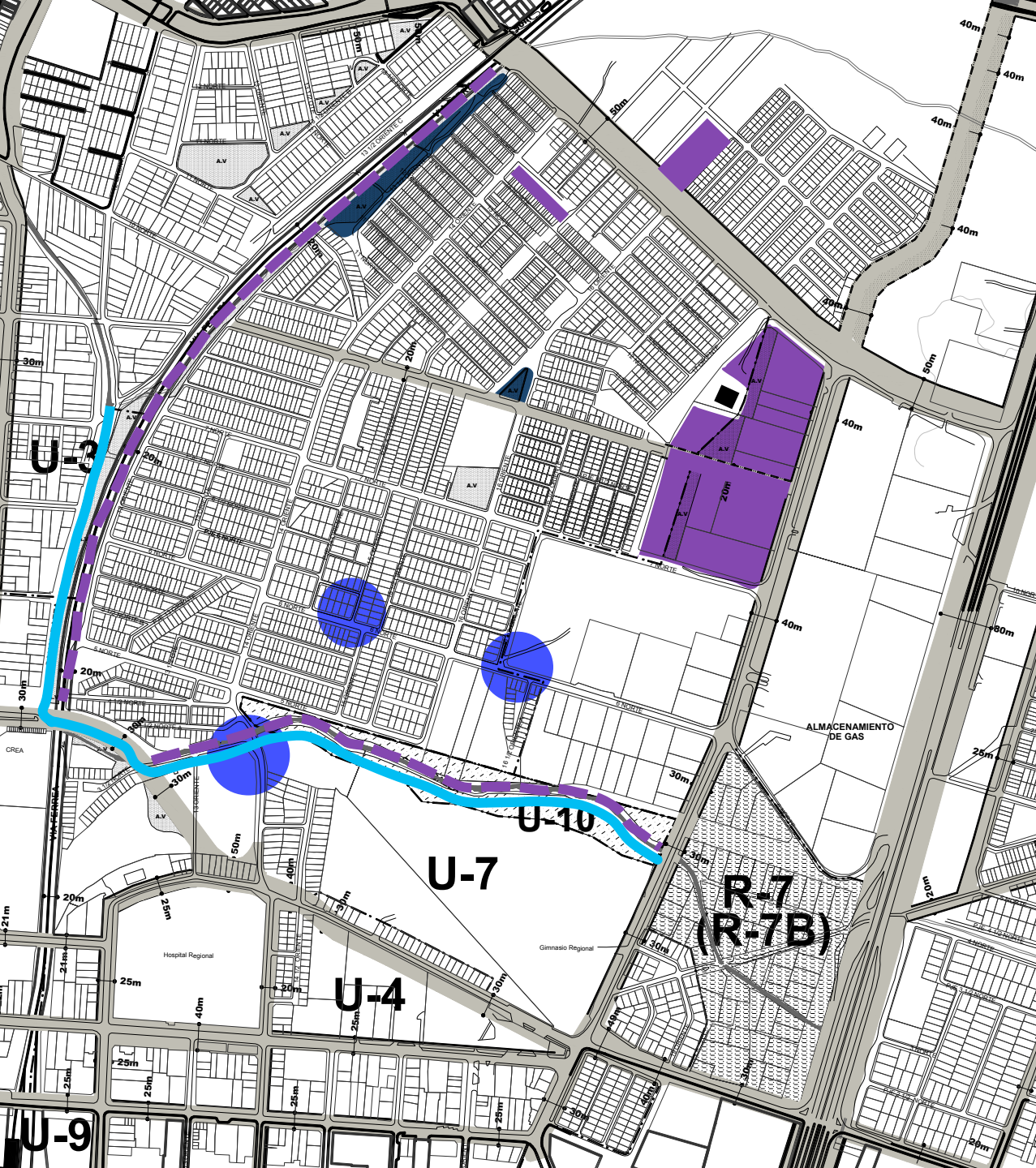
 Problemas de salubridad asociados a Canal Baeza: ratones, basura, malos olores.

 Basurales

 Caballos sueltos

 Zonas de anegamiento

 Vialidad proyectada PRC Talca

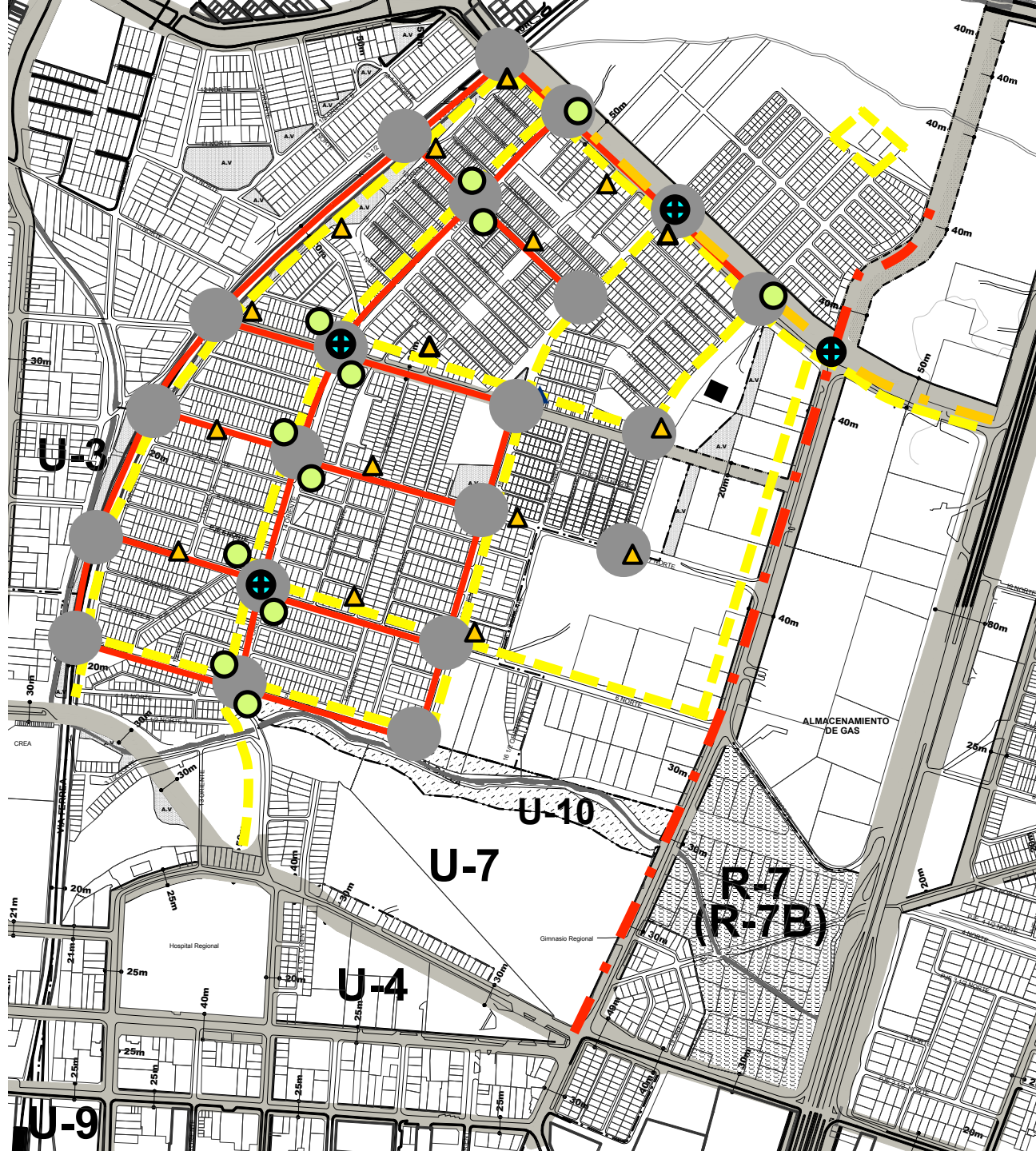
















Mapa comunitario. Propuestas de solución en infraestructura. Barrio Faustino González. Talca



-  Mejorar iluminación
-  Mejorar pavimentación
-  Mejorar recorridos locomoción colectiva
-  Propuesta de paraderos
-  Dotación organizada de grifos en el barrio (asociado a problema de pasajes estrechos)
-  Semaforización
-  Instalación de señalética: nombres de calles y nombres de villas.
-  Vialidad proyectada PRC Talca





Equipamiento



Propuesta de
mejoramiento sede
social actual



Propuesta de nueva
sede social



Propuesta de Retén



Propuesta de Bomberos



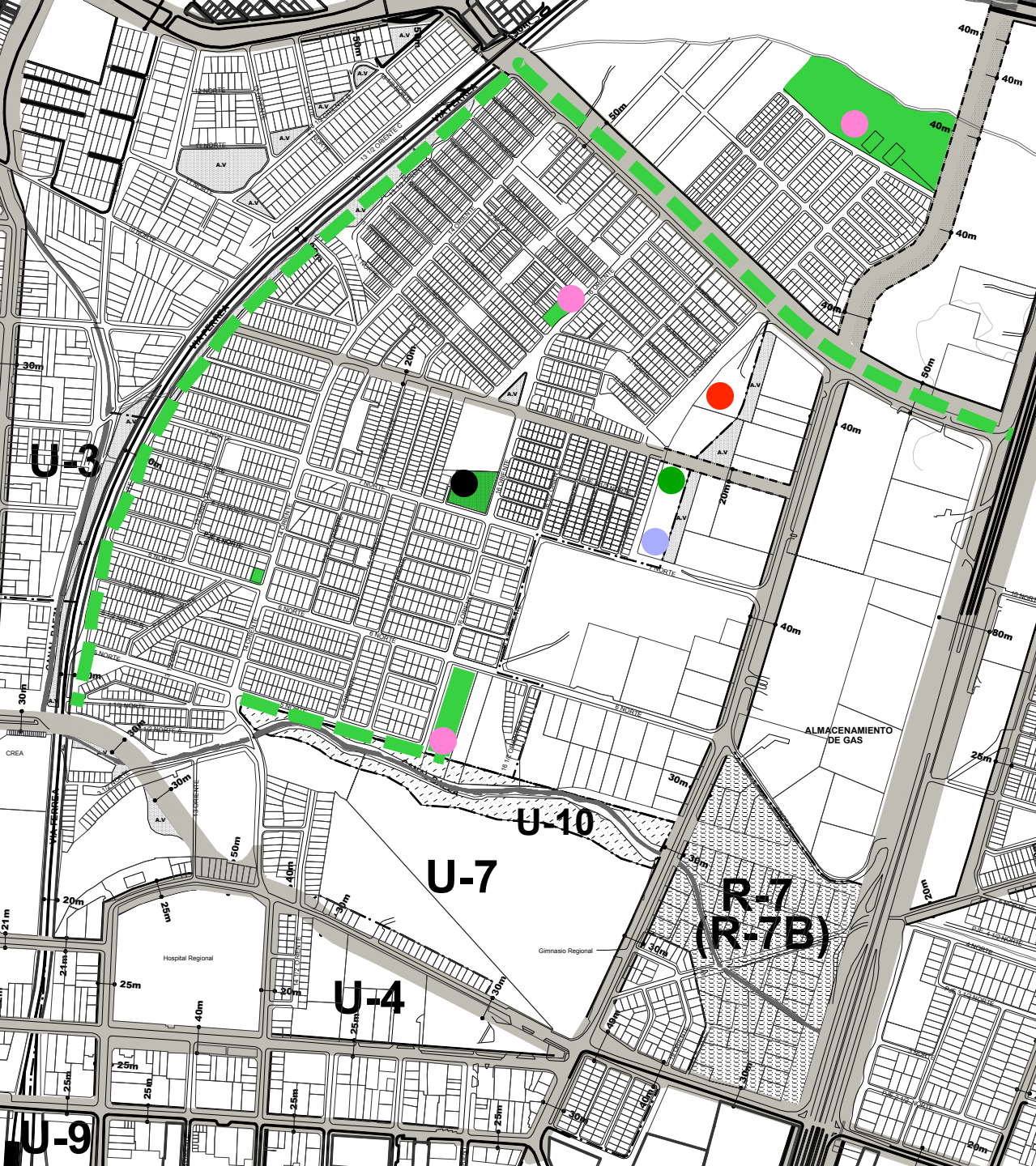
Propuesta de Piscina



Áreas verdes



Vialidad proyectada PRC
Talca







AREAS PRIORIZADAS	SOLUCIONES PROPUESTAS
CONECTIVIDAD	1.1 Conexión por av. 17 norte
	1.2 Problema de acceso por el sur (2 norte) Propuesta: Ensanche de puente 14 oriente
	1.3 Iluminación de las calles
ESPACIO PÚBLICO	2.1 Colegio San Andrés abandonado – recuperar como espacio público el colegio San Andrés
	2.2 Mejoramiento y construcción de equipamiento comunitario (Sedes sociales)
	2.3 Comisaría
	2.4 Construcción de sistema de áreas verdes en vía férrea y 17 norte.